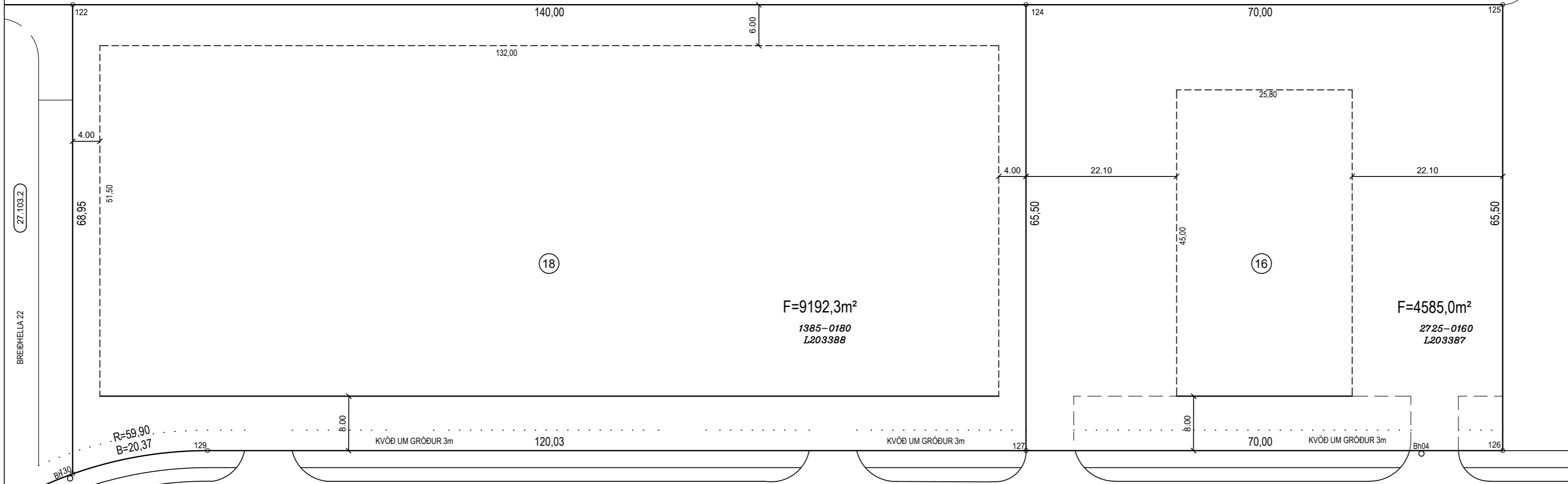
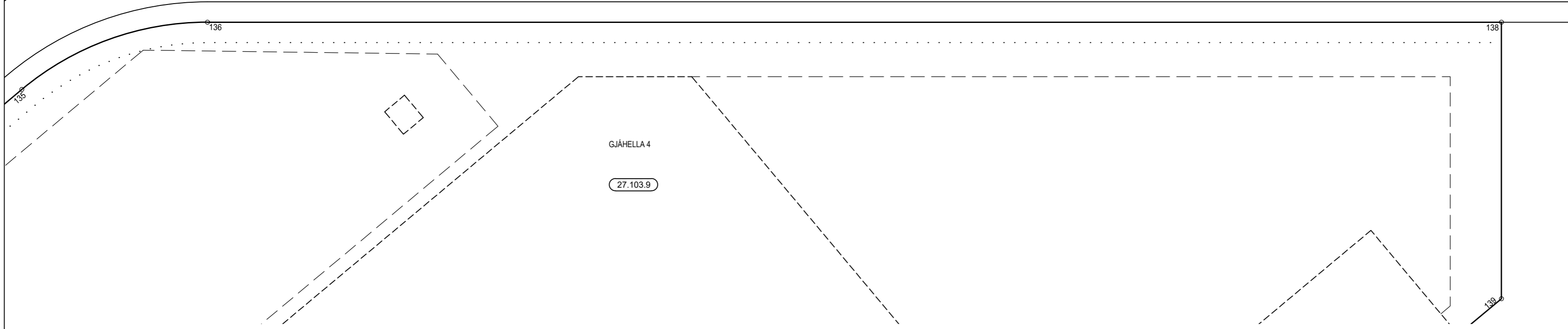


MÖN



BREIÐHELLA



HNITASKRÁ:


AUSTUR	NORDUR	NR.
353417.956	396743.282	122
353548.129	396691.754	124
353613.215	396665.991	125
353589.107	396605.088	126
353524.021	396630.852	127
353412.249	396675.096	129
353392.590	396679.201	130

HNITASKRÁ ER Í LANDSHNITAKERFINU ISN-93

SKÝRINGAR:

- KVÖÐ UM BÍLASTÆÐI
FJÖLDI STÆÐA SAMKVÆMT SKILMÁLUM OG REGLUG.
 - BINDANDI MÖRK BYGGINGAREITS
 - HÁMARKS BYGGINGARREITUR
 - (13) NÚMER LÓÐAR
 - E,F,R. HÚSAGERÐ, SJÁ SKILMÁLA
 - Nhl NYTINGARHLUTFALL
 - (27.215.1) NÚMER ADLIGGJANDI LÓÐABLAÐA, STAÐGREINIR
 - 1000-0010 ÞJÓÐSKRÁRNÚMER
 - L180351 LANDEIGNARNÚMER
- SJÁ JAFNFRAMT SKIPULAGSUPPDRAÐT OG SKILMÁLA
- 0 10 20 30 40
Kvarði 1:500

DEILISKIPULAG SAMÞYKKT Í SKIPULAGS- OG BYGGINGARRÁÐI
02.05.2006 OG Í BÆJARSTJÓRN 02.05.2006



HAFNARFJARÐARBÆR
UMHVERFIS- OG SKIPULAGSSVIÐ

BREIÐHELLA 16-18	
MÆLIBLAÐ	27.103.3
Teikn.nr.:	412.003
HELLNAHRAUN 2	
Mælt:	VSB Samþykkt: AS
Hannað:	VSB Dags.: 07.07.2017
Teiknað:	EJ M.kv.: 1:500
Breytt: JÚLÍ 2017, MÆLIBLAÐ FRÁ VSB UPPFÆRT	
HJÁ SKIPULAGS OG BYGGINGASVIÐI HAFNARFJARÐAR	

BREYTINGAR:

- A: 04-3.04.08/GHK. Mön bætt á baklóðir og lóðamörk hæðasett á ný.
- B: 23.4.08/GVB. Breytt deiliskipulag Breiðhella 16, byggingarreit og innkeyslum breytt. Samp. af skipulags- og byggingarfulltrúa þann 30.01.2008, óláðist gildi 26.2.2008.
- C: 07.07.17/EJ. Breytt deiliskipulag Breiðhella 18-20, lóðirnar sameinaðar í Breiðhella 18, nýr byggingarreit, aukin hámarkshæð og aðkomur að lóð verða tvær í stað einnar. Samp. í skipulags- og byggingarráði 25.04.2017, óláðist gildi 30.05.2017.
- D: 11.01.19/EJ. Breytt deiliskipulag Breiðhella 18, byggingarreit stækkaður og innkeyrslur færðar til. Samp. á afgr.fundi skipulags- og byggingarfulltrúa 19.9.2018, óláðist gildi 28.11.2018.
- E: Breytt deiliskipulag, samp. á fundi skipulagsfulltrúa 29.01.2025, óláðist gildi 12.02.2025. Breiðhella 18, byggingarreit stækkaður og innkeyrslum breytt.